












-  contour RUP
-  art.1: agrarisch gebied
-  art.2: zone voor sleufsilo
-  art.3: bouwrij agrarisch gebied
-  art.4: zone voor toegang
-  art. 5: zone voor groenbuffer
-  aanplant gekoppeld aan vergunningen binnen art. 2 en art.3
-  art. 6: aanduiding voor heg aansluitend bij bebouwing
-  art. 7: aanduiding voor bomenrij
-  waterloop 3de categorie
-  gracht

Zelzate - GRUP Denderdreve


Blad 3: grafisch plan

Opgemaakt 20-10-2010

Ruimtelijk planner:
Annelies De Clercq



Port Arthurlaan 11
9000 Gent
Tel. (09)251 22 22
Fax (09)251 22 28
info@veneco.be



1:1.000

